



Ministerie van Defensie

Nationaal Programma Ruimte voor Defensie

Notitie Reikwijdte en
Detailniveau NPRD
ter inzage 18 dec 2023 – 12 feb 2024

Ministerie van Defensie

20 december 2023



Doel

Defensie wil graag vroeg in het proces een **toelichting** geven over de Notitie Reikwijdte en Detailniveau **EN** de te onderzoeken behoeftes van de militaire vliegvelden **OM** de regio zo goed mogelijk in staat te stellen tijdig zijn/haar zienswijzen in te brengen.



ERNSTIG VERSLECHTERDE VEILIGHEIDSSITUATIE

Wereldwijd ervaren landen steeds meer dreiging door verschuivende machtsverhoudingen. Al jaren versterken potentiële tegenstanders hun krijgsmachten. Steeds vaker is sprake van hybride conflictvoering: desinformatie beïnvloedt onze democratieën en cyberaanvallen bedreigen de vitale infrastructuur. De ruimte militariseert en schaarse grondstoffen leiden vaker tot conflict. Het doel is telkens hetzelfde: de stabiliteit ondermijnen om invloed en macht te kunnen verwerven.



Hoofdtzaak 1:

Beschermen van het eigen grondgebied en dat van de bondgenoten



Nationaal Programma Ruimte voor Defensie (NPRD)

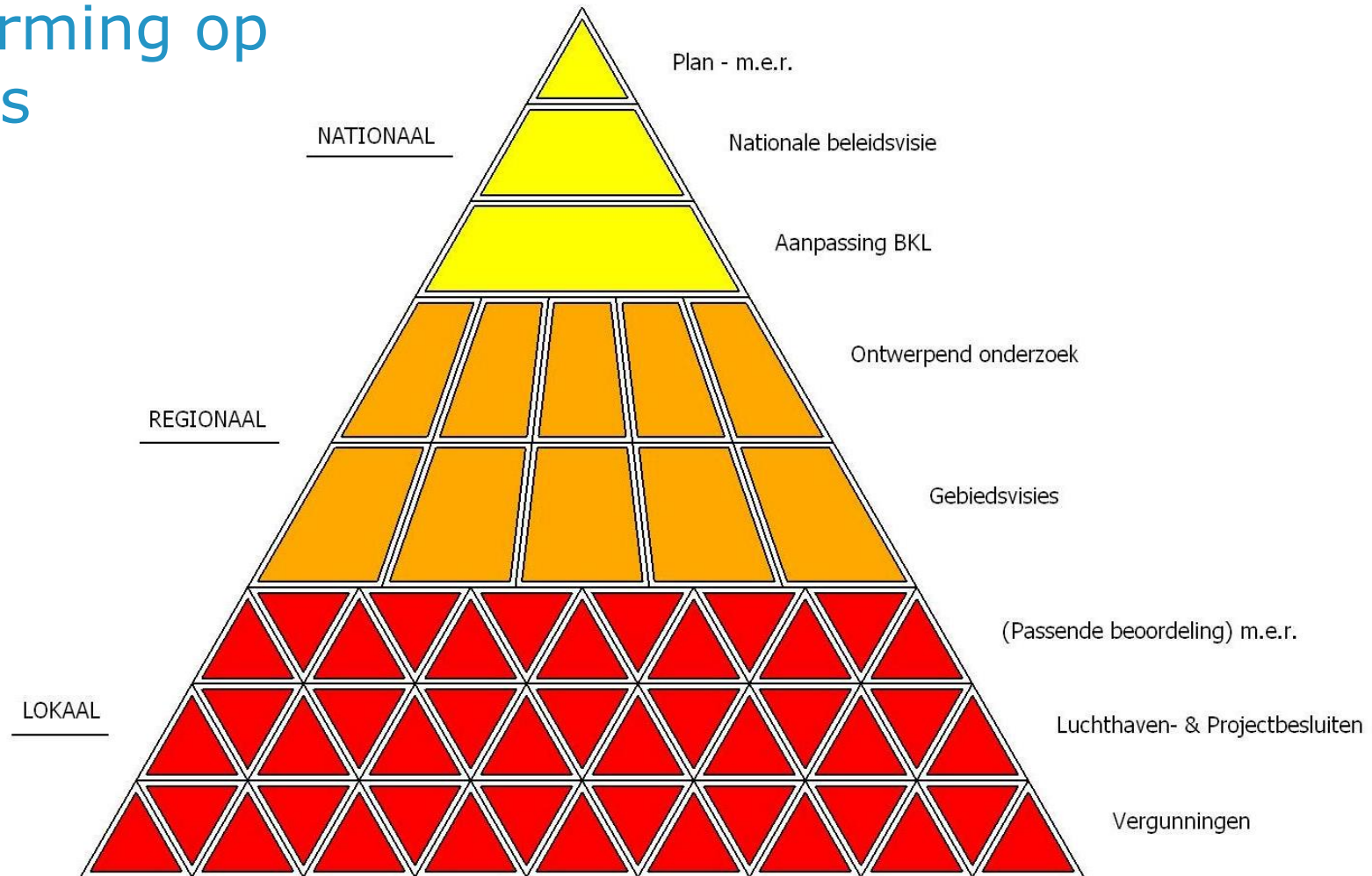
Doelen:

- 1) Extra ruimtevraag (tov NOVI) in beeld brengen
- 2) Integrale afweging maken met andere ruimtevragen
- 3) Planologisch-juridisch borgen



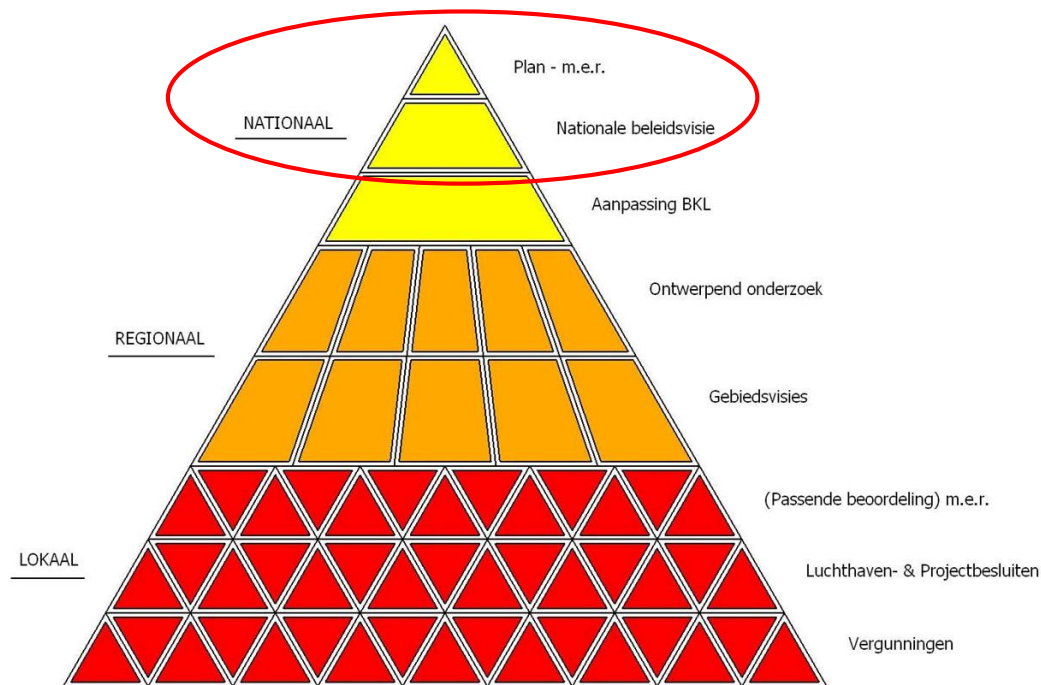


NPRD = Planvorming op 3 schaalniveau's





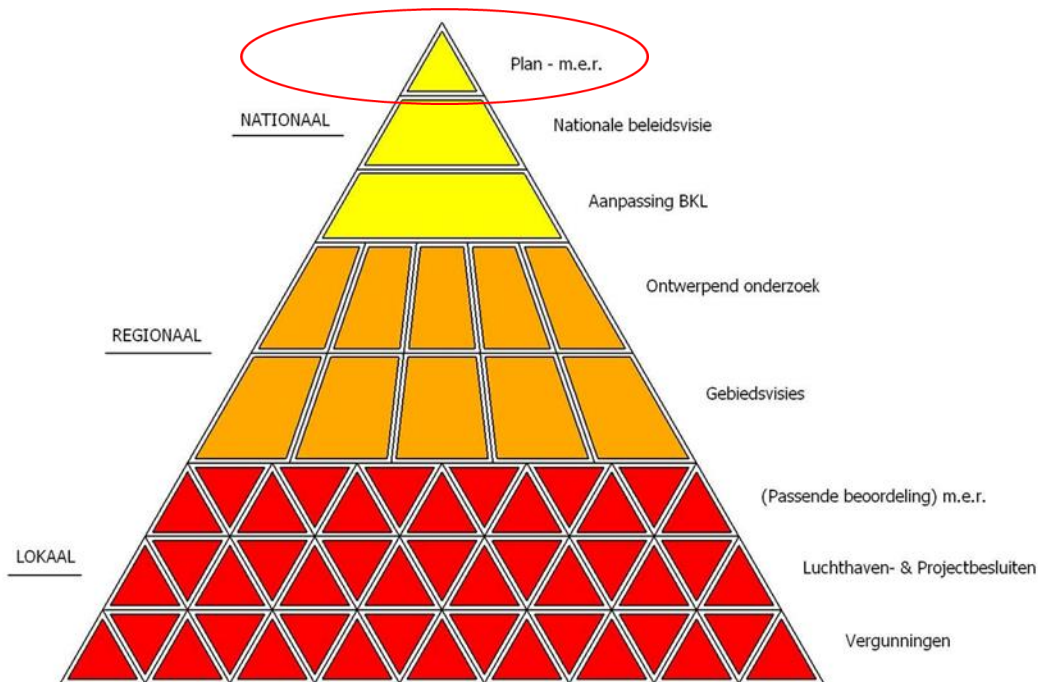
Nu eerst nationale planvorming



- Nationale beleidsvisie
NPRD = nieuw kabinet
= input Nota Ruimte
- Vaststellen nut & noodzaak extra direct en indirect ruimtebeslag
- Locatiespecifiek



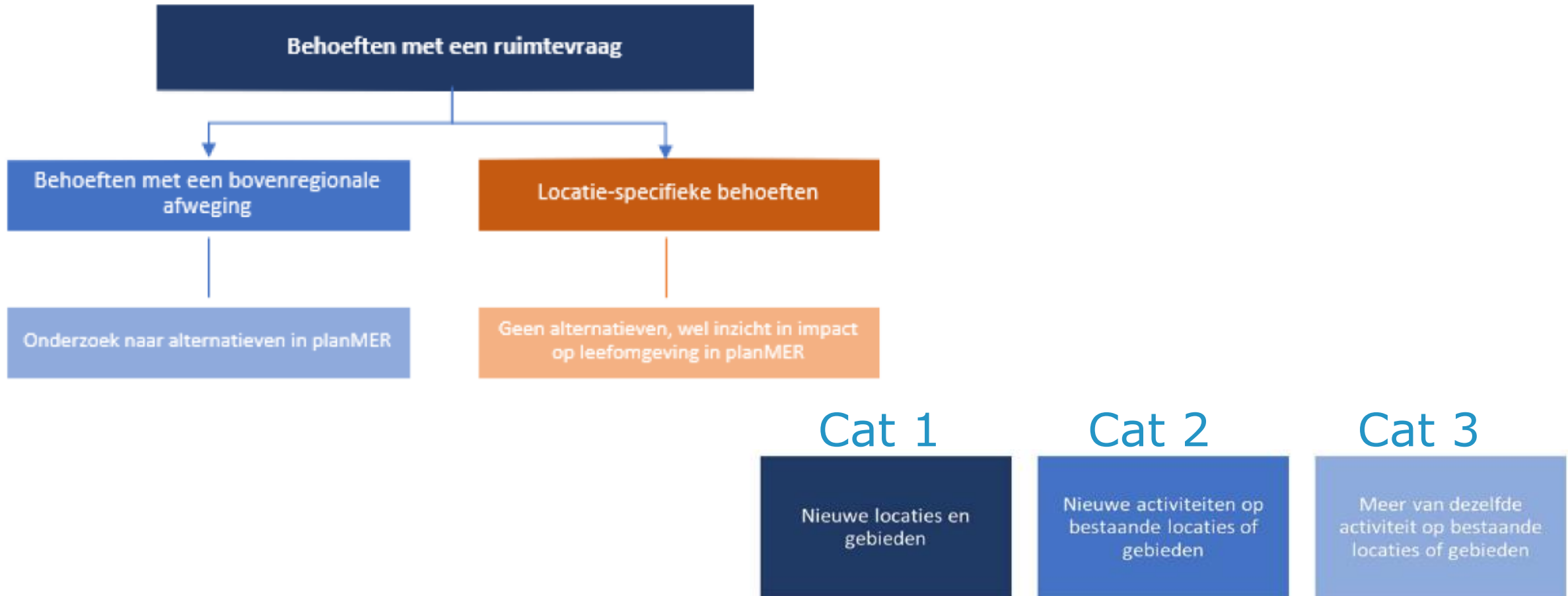
Plan-mer



- Beslisinformatie verzamelen
- Herkenbare en transparante procedure
- Inspraak en participatie
- Notitie Reikwijdte en Detailniveau = inhoudelijke start

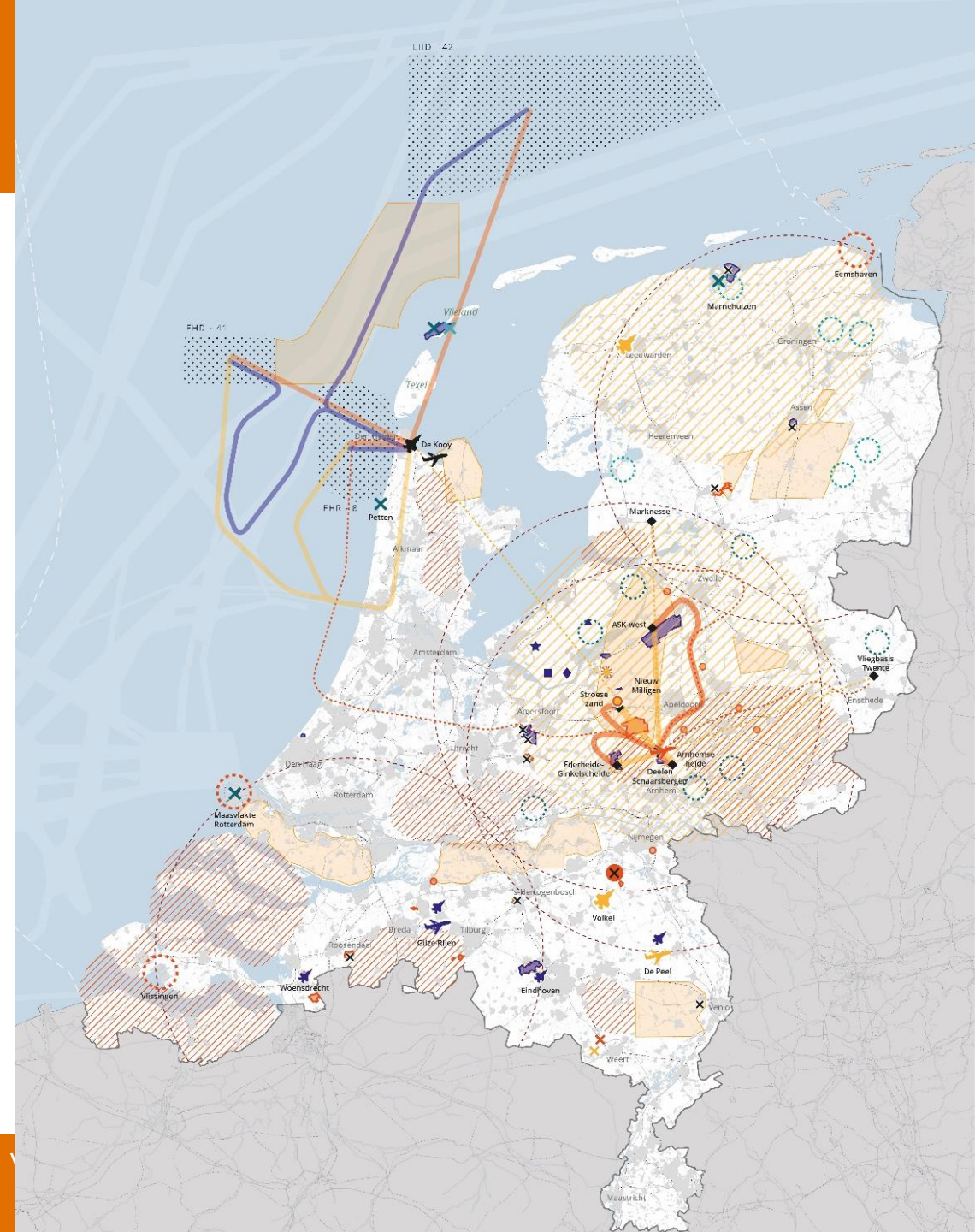


Onderverdeling ruimtebehoefte



13 ruimtebehoeften met meerdere locatie-alternatieven

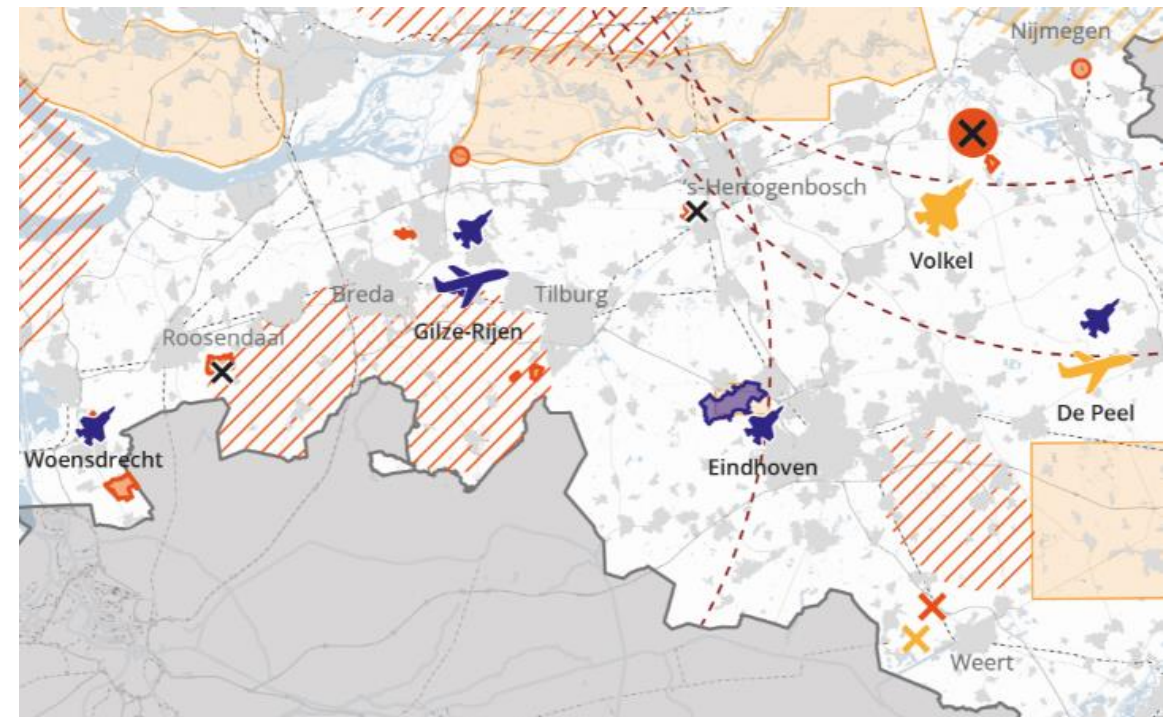
- Niet op voorhand evident op welke bestaande of nieuwe locatie
- Vraagt bovenregionale afweging tussen locatie-alternatieven
- Naast milieu-effecten ook schuurpunten en synergie-kansen
- Dus: meer locatie-alternatieven in NRD dan tzt te kiezen (voorkeurslocaties) in nationale beleidsvisie NPRD





Noord-Brabant (1)

| # | Behoeften |
|--|---|
| Behoeften met bovenregionale afweging | |
| 4 | Nieuw terrein voor oefenen en trainen met explosieven (springterrein) |
| 5 | Oefenen in verstedelijkt gebied |
| 8 | Toename gebruik jachtvliegtuigcapaciteit |
| 11 | Laagvlieggebieden helikopters |
| 12 | Helikopterlandingsplaatsen |
| 13 | Korte/smalle onverharde landingsbaan tactisch luchttransport |





Type van ruimtelijke behoefte

- Categorie 1
- Categorie 2
- Categorie 3

Type locatie

- ▲ Haven
- ✕ Kazerne en/of oefenterrein
- ✕ Luchthaven
- ◆ Overig



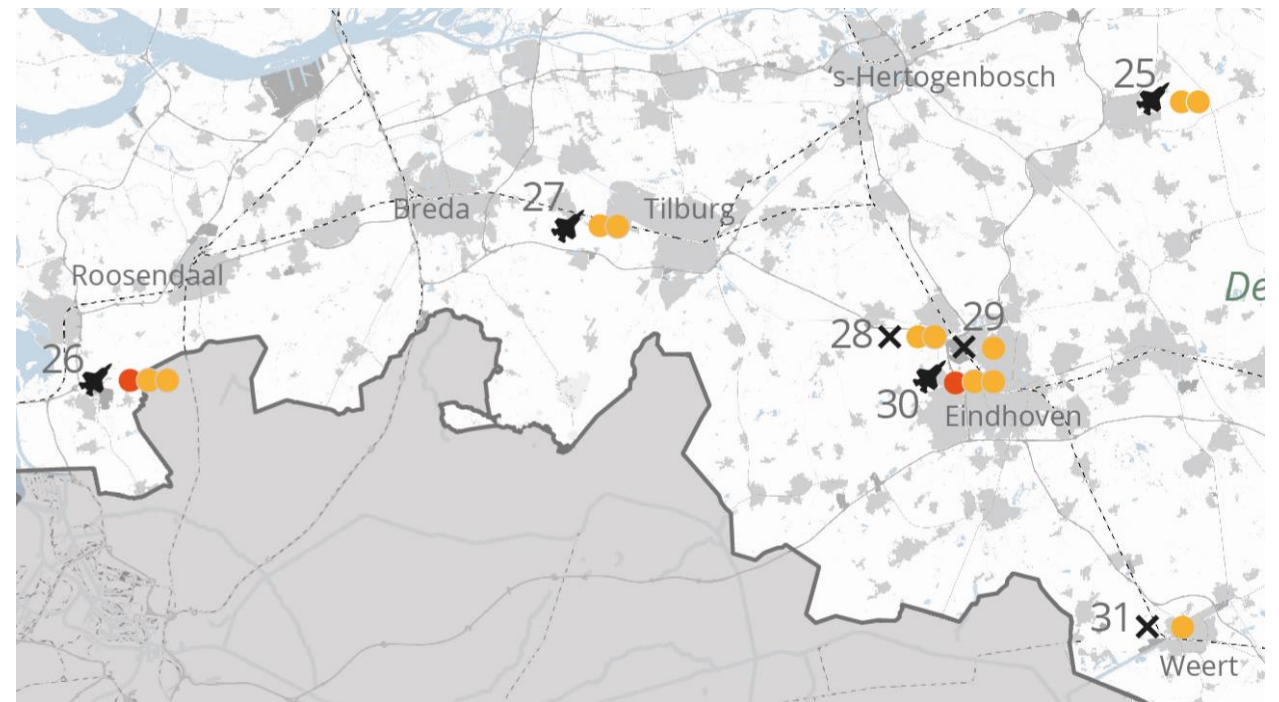
Locatie-specifieke ruimtebehoefte op 31 locaties

1. Nieuwe activiteiten op nieuwe locatie behoefte 8: EHR 8 oefenen met onbemande vaartuigen
2. Nieuwe activiteiten op bestaande locaties (meervoudig ruimtegebruik)
3. Meer bestaande activiteiten (eventueel met nieuw materieel) op bestaande locaties



Noord-Brabant (2)

| # | Behoeften |
|----|--|
| | Locatiespecifieke behoeften |
| 25 | Uitbreiding milieuruimte t.b.v. activiteiten Vliegbasis Volkel |
| 25 | Beperkingengebied rondom vliegbases Volkel (specifiek de outer horizontal surface) en corridors - Juridische borging |
| 26 | Schietbaan t.b.v. Koninklijke Militaire School Luchtmacht (KMSL) Vliegbasis Woensdrecht |
| 26 | Uitbreiding milieuruimte t.b.v. activiteiten Vliegbasis Woensdrecht, gemeente Woensdrecht |
| 26 | Beperkingengebied rondom vliegbases Woensdrecht (specifiek de outer horizontal surface) en corridors - Juridische borging |
| 27 | Uitbreiding milieuruimte t.b.v. activiteiten Vliegbasis Gilze Rijen, |
| 27 | Beperkingengebied rondom vliegbasis Gilze-Rijen (specifiek de outer horizontal surface) en corridors - Juridische borging |
| 28 | Fysieke en geluidruimte of oefenterrein (OT) Oirschotse Heide: fysiek uitbreiden (200 ha) ook v.w.b. geluidruimte |
| 28 | Uitbreiden milieuruimte t.b.v. activiteiten op RVS-kazerne Oirschot |
| 29 | Uitbreiden raccordement Acht t.b.v. voertuigen 13. Lichte Brigade, gemeente Oirschot |
| 30 | IBT centrum regio Eindhoven t.b.v. Koninklijke Marechaussee-, en Defensie Bewakings- en Beveiligingsorganisatie op bestaand Defensieterrein, Eindhoven |
| 30 | Verandering inrichting vliegbasis Eindhoven, verplaatsen Hot cargo platform |
| 30 | Beperkingengebied rondom vliegbasis Eindhoven (specifiek de outer horizontal surface) en corridors - Juridische borging |
| 31 | Ingebruikname kazerne Budel en uitbreiden Weerterheide |
| 44 | Oefenterreinen met graafmogelijkheden, (graven niet overal vergund) |





Vliegbasis Gilze-Rijen

Onderdeel van het NRD NPRD

Een van de alternatieven voor:

Behoefte 8: Toename gebruik jachtvliegtuigen

Behoefte 11: Laagvlieggebieden helikopters

Behoefte 13: Korte/smalle onverharde landingsbaan tactisch luchttransport

Specifiek op locatie:

Behoefte 35: Uitbreiding milieuruimte (flexibiliteit proefdraaien en maximale belegging munitie)

Behoefte 36: Beperkingengebied (specifiek de outer horizontal surface) - Juridische borging

Lopende ontwikkelingen (niet uitputtend)

- a) Convenant/bestuurlijke overeenkomst, wat moeten leiden tot gedragen luchthavenbesluit
- b) Rattle noise



Planning plan-mer & nationale beleidsvisie NPRD

Ter inzage NRD
18 dec 2023 -
12 feb 2024

- Toelichting in COVM-en; dec 2023
- Digitale informatiebijeenkomst voor een ieder; jan 2024

Onderzoek fase
18 dec 2023 -
ca Q2/3 2024

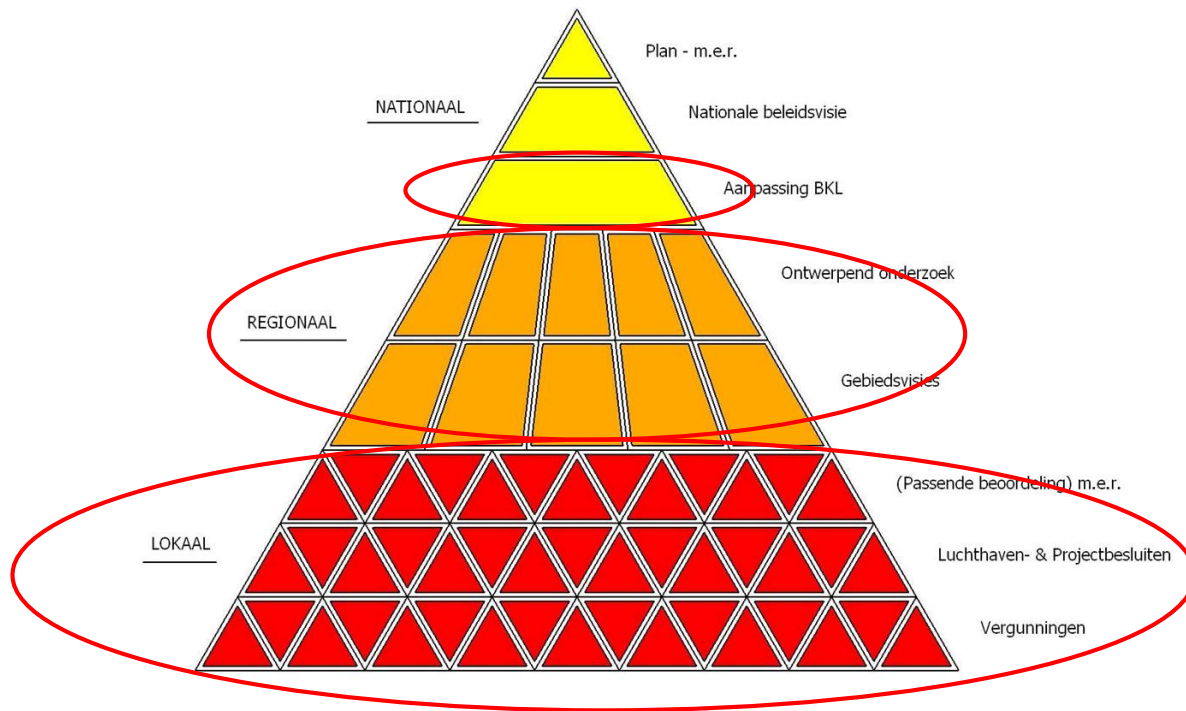
- Nota van Antwoord nav zienswijzen op NRD
- 12 provinciale participatiebijeenkomsten deelresultaten milieuonderzoek (met verslaglegging van bijeenkomsten); Q2 2023

Beleidskeuze
fase
ca Q3/4 2024

- Nieuw kabinet bepaalt voorkeurslocaties ter afronding van plan-mer
- Bestuurlijk Overleg (regionaal) over ontwerp nationale beleidsvisie NPRD
- Ter inzage legging ontwerp nationale beleidsvisie NPRD & plan-mer
- Nota van antwoord & nationale beleidsvisie NPRD naar parlement



En daarna vanaf 2025 (deels parallel, deels volgtijdelijk)



- Aanpassing Besluit
Kwaliteit Leefomgeving
- Regionale planvorming:
 - Impactvolle activiteiten
 - Gevoelige locaties
 - Locaties met veel synergiekansen
- Lokale planvorming



Samenvattend

- Door verslechterde veiligheidssituatie is het noodzakelijk en urgent dat krijgsmacht wordt versterkt
- Dit betekent meer militaire activiteit in Nederland en dus ook meer ruimte
- Voor het bepalen van de locaties wordt ordentelijk proces opgelopen incl. plan-mer, inspraak & participatie en integrale afweging
- Besluiten worden door een volgend kabinet genomen in 2e helft 2024





Hoe kunt u reageren?

U kunt van maandag 18 december 2023 tot en met maandag 12 februari 2024 een zienswijze indienen op de Notitie Reikwijdte en Detailniveau.

In deze periode kunt u het document inzien op www.defensie.nl/ruimtevoordefensie.

U kunt op twee manieren een zienswijze indienen tijdens de terinzagelegging:

Digitaal Bij voorkeur ontvangen wij uw zienswijze via het formulier op www.defensie.nl/ruimtevoordefensie.

Per post U kunt een brief met daarin uw reactie sturen naar: Directie Materieel, Vastgoed, Leefomgeving en Duurzaamheid Ministerie van Defensie o.v.v. Nationaal Programma Ruimte voor Defensie Postbus 20701 2500 ES Den Haag



Vragen of aanvullingen?

